



**Arrêté n° 41.2022.10.07.00001
fixant les conditions de passage de la course cycliste
dénommée « Paris-Tours Espoirs et Elite »
dans le département de Loir-et-Cher le dimanche 9 octobre 2022**

LE PREFET DE LOIR-ET-CHER,

Vu le Code général des collectivités territoriales,

Vu le Code du sport,

Vu le Code de la route,

Vu le Code de l'environnement,

Vu le décret n° 2009.615 du 3 juin 2009 fixant la liste des routes à grande circulation,

Vu le décret du 6 janvier 2021 portant nomination de M. François PESNEAU en qualité de préfet de Loir-et-Cher,

Vu l'arrêté interministériel du 24 novembre 1967 modifié, relatif à la signalisation routière,

Vu l'arrêté interministériel du 20 décembre 2010 portant interdiction de certaines routes aux concentrations et manifestations sportives,

Vu l'arrêté interministériel du 20 décembre 2021 portant interdiction des concentrations ou manifestations sportives sur les routes à grandes circulation à certaines périodes de l'année 2022 ;

Vu l'arrêté préfectoral n° 41.2022.03.01.00004 du 1^{er} mars 2022 portant réglementation de la circulation dans le département de Loir-et-Cher pour l'année 2022 ;

Vu la déclaration reçue le 8 juillet 2022 formulée par M. Thierry GOUVENON, représentant l'association TDF Sport, aux fins d'organiser une course cycliste dénommée « Paris-Tours Espoirs et Elite » qui se déroulera le dimanche 9 octobre 2022 au départ de BONNEVAL (catégorie Espoirs) et CHARTRES (catégorie Elites), avec un passage dans le département de Loir-et-Cher,

Vu l'engagement pris par l'organisateur :

1°) de prendre à sa charge les frais du service d'ordre exceptionnel mis en place à l'occasion du déroulement de l'épreuve et d'assurer la réparation des dommages et des dégradations de toute nature causés à la voie publique ou à ses dépendances du fait des concurrents, de l'organisateur ou de ses préposés,

2°) de décharger expressément l'État, les Départements, les Communes et leurs représentants de toute responsabilité civile en ce qui concerne tous risques éventuels et notamment les conséquences des dommages qui pourraient être causés aux personnes et aux biens survenus au cours ou à l'occasion de l'épreuve,

Vu les pièces du dossier remis par l'organisateur, et notamment l'attestation d'assurance établie par AXA France IARD, garantissant la manifestation conformément au code du sport,

Vu l'avis des services et des maires concernés,

Considérant qu'il convient de fixer les conditions de passage de cette manifestation dans le département de Loir-et-Cher,

Sur proposition de Mme la Directrice de Cabinet du Préfet de Loir-et-Cher,

ARRÊTE :

Article 1^{er} :

Les conditions de passage de la course cycliste dénommée « Paris-Tours Espoirs et Elite » dans le département de Loir-et-Cher sont définies ci-après.

Article 2 : Caractéristiques de la manifestation

L'épreuve est une course cycliste en ligne par équipe comportant deux catégories (Espoirs et Elite).
Le départ de la catégorie Espoirs a lieu à BONNEVAL (28) avec une arrivée à TOURS (37) pour une longueur de parcours de 178,5 km (35 équipes de 5 coureurs).
Le départ de la catégorie Elite a lieu à CHARTRES (28) avec une arrivée à TOURS (37) pour une longueur de parcours de 213,5 km (24 équipes de 7 coureurs).

L'épreuve ne devra servir qu'à des fins sportives. Les concurrents se conformeront strictement aux prescriptions édictées par le règlement de la Fédération Française de Cyclisme et par le règlement particulier de l'épreuve.

Article 3 : Régime d'occupation de la voie publique

Cette épreuve circulera sous le régime de l'usage exclusif temporaire de la chaussée.

L'organisateur devra s'assurer qu'il est bien détenteur des arrêtés de circulation pris par les communes et/ou le conseil départemental.

Article 4 : Itinéraires

L'itinéraire sera balisé, conformément au code de fléchage de la fédération française de cyclisme.

L'épreuve empruntera les routes du département de Loir-et-Cher :

- **le dimanche 9 octobre 2022 (catégorie Espoirs)**, entre 12 h 21 (entrée dans le Loir-et-Cher par la commune de Fontaine-Raoul) et 13 h 49 (sortie du Loir-et-Cher par la commune de Santenay).
- **le dimanche 9 octobre 2022 (catégorie Elite)**, entre 13 h 28 (entrée dans le Loir-et-Cher par la commune de Fontaine-Raoul) et 15 h 00 (sortie du Loir-et-Cher par la commune de Santenay).

Le parcours prévoit le franchissement d'un passage à niveau : PN127 à Vendôme. L'organisateur devra rappeler aux concurrents l'obligation de respecter strictement la fermeture des barrières, conformément aux prescriptions de l'article R. 422-3 du code de la route.

A tout moment, l'organisateur pourra contacter le dirigeant territorial opérationnel au 06.13.42.72.21.

Le conseil départemental de Loir-et-Cher mettra en place des panneaux d'information au carrefour RD.141/RD.357 sur la commune de La Ville-aux-Clercs, et au giratoire RD.957/RD.16 sur la commune de Sainte-Anne.

Article 5 : Dispositif de sécurité

L'organisateur devra se conformer au protocole sanitaire mis en place par la FFC, ainsi qu'aux mesures mentionnées dans le dossier de déclaration.

L'organisateur devra prendre toutes les mesures adaptées contre les menaces terroristes, notamment dans les zones de départ et d'arrivée.

Conformément au « Dispositif de secours et de sécurité » mis en place par l'organisateur, à ses frais, la sécurité de la course sera assurée par :

- 26 motards de la garde républicaine,
- 15 motards de la gendarmerie nationale,
- des effectifs de la police nationale (pour la traversée de Vendôme),
- un DPS PE dynamique : 3 ambulances (catégories Espoirs) – 3 ambulances (catégorie Elite),
- 6 médecins (3 pour la catégorie Espoirs – 3 pour la catégorie Elite) qui seront présents pendant toute la durée de la manifestation.

Dans le cadre du secours à personnes, les véhicules d'urgence (SAMU, SDIS) et les forces de l'ordre pourront être autorisés à emprunter la voie réservée à la course (bulle), sous réserve de l'accord des motards de la Garde Républicaine.

Article 6 : Sonorisation de la voie publique

La manifestation doit respecter les dispositions générales de l'arrêté préfectoral du 12 mars 2020 relatif à la prévention et à la lutte contre les bruits de voisinage.

Une dérogation aux dispositions de l'article 2.4 de l'arrêté précité est accordée, conformément à son article 12 et suite à la demande de l'organisateur, pour la durée de la manifestation sur la voie publique, afin de permettre le passage d'un véhicule équipé de hauts-parleurs précédant chaque étape pour informer le service d'ordre statique et le public de l'arrivée imminente des coureurs.

Une zone de sécurité autour des sources sonores devra être établie de telle sorte que le public ne soit pas exposé à un niveau sonore dépassant la valeur de 80 Db(a) exprimée en Laeq (10 minutes).

L'ensemble des riverains concernés devront être informés par l'organisateur.

Article 7 : Interdictions

Le jet de journaux, prospectus, imprimés, échantillons soit par les concurrents soit par leurs accompagnateurs sera expressément interdit. Conformément aux dispositions des articles R. 418-2 à R. 418-7 du code de la route, il est interdit d'apposer des placards, papillons, affiches ou marquages sur les signaux réglementaires et leurs supports ainsi que sur tout autre équipement lié à la circulation routière. Cette interdiction s'applique également sur les plantations, trottoirs, chaussées et, d'une manière générale, sur tous les ouvrages situés dans l'emprise du domaine public ou surplombant celui-ci. L'inobservation des prescriptions ci-dessus sera passible de l'application des sanctions prévues par l'article R 418-9 du code de la route.

Le fléchage ou le marquage au sol sera effectué de façon réglementaire (emploi de peinture blanche interdite) conformément aux dispositions de l'instruction interministérielle sur la signalisation routière du 30 octobre 1973. Les marquages seront de couleur jaune et devront avoir disparu soit naturellement, soit par les soins de l'organisateur 24 heures après l'épreuve.

Article 8 :

Les infractions aux dispositions du présent arrêté seront relevées par procès-verbal et poursuivies conformément aux lois et règlements en vigueur.

Article 9 :

La présente autorisation peut être suspendue ou rapportée à tout moment s'il apparaît que les conditions de sécurité ne se trouvent plus réunies ou que l'organisateur, malgré la mise en demeure qui lui en est faite par l'autorité administrative, ne respecte plus ou ne fait plus respecter par les participants et les spectateurs les dispositions prévues par le règlement particulier de la manifestation en vue de leur protection.

Article 10 :

Mme la Directrice de Cabinet du Préfet de Loir-et-Cher, M. le Sous-préfet de l'arrondissement de Vendôme, M. le Commandant le groupement de gendarmerie départementale de Loir-et-Cher, M. le Directeur départemental de la sécurité publique de Loir-et-Cher et Mmes et MM. les maires des communes concernées sont chargés, chacun en ce qui le concerne, de l'exécution du présent arrêté qui sera notifié à l'organisateur, publié au recueil des actes administratifs de la préfecture, et adressé pour information à :

- Mme la Préfète d'Eure-et-Loir – manifestations sportives,
- Mme la Préfète d'Indre-et-Loire – manifestations sportives,
- M. le Président du Conseil départemental de Loir-et-Cher,
- M. le Directeur départemental des territoires de Loir-et-Cher,
- M. le Médecin chef du SAMU – SMUR.

Pour le Préfet et par délégation, le
La Directrice de Cabinet Préfet,

- 7 AOUT 2022

Clémence LECŒUR

Dans un délai de deux mois à compter de la date de notification ou de publication du présent acte, les recours suivants peuvent être introduits, conformément aux dispositions de l'article R. 421-1et suivants du code de justice administrative et du livre IV du code des relations entre le public et l'administration :

- un recours gracieux, adressé à M. le Préfet de Loir-et-Cher – Place de la République - BP 40299 - 41006 BLOIS cedex ;
- un recours hiérarchique, adressé à M. le Ministre de l'Intérieur, place Beauvau 75008 Paris cedex 08 ;

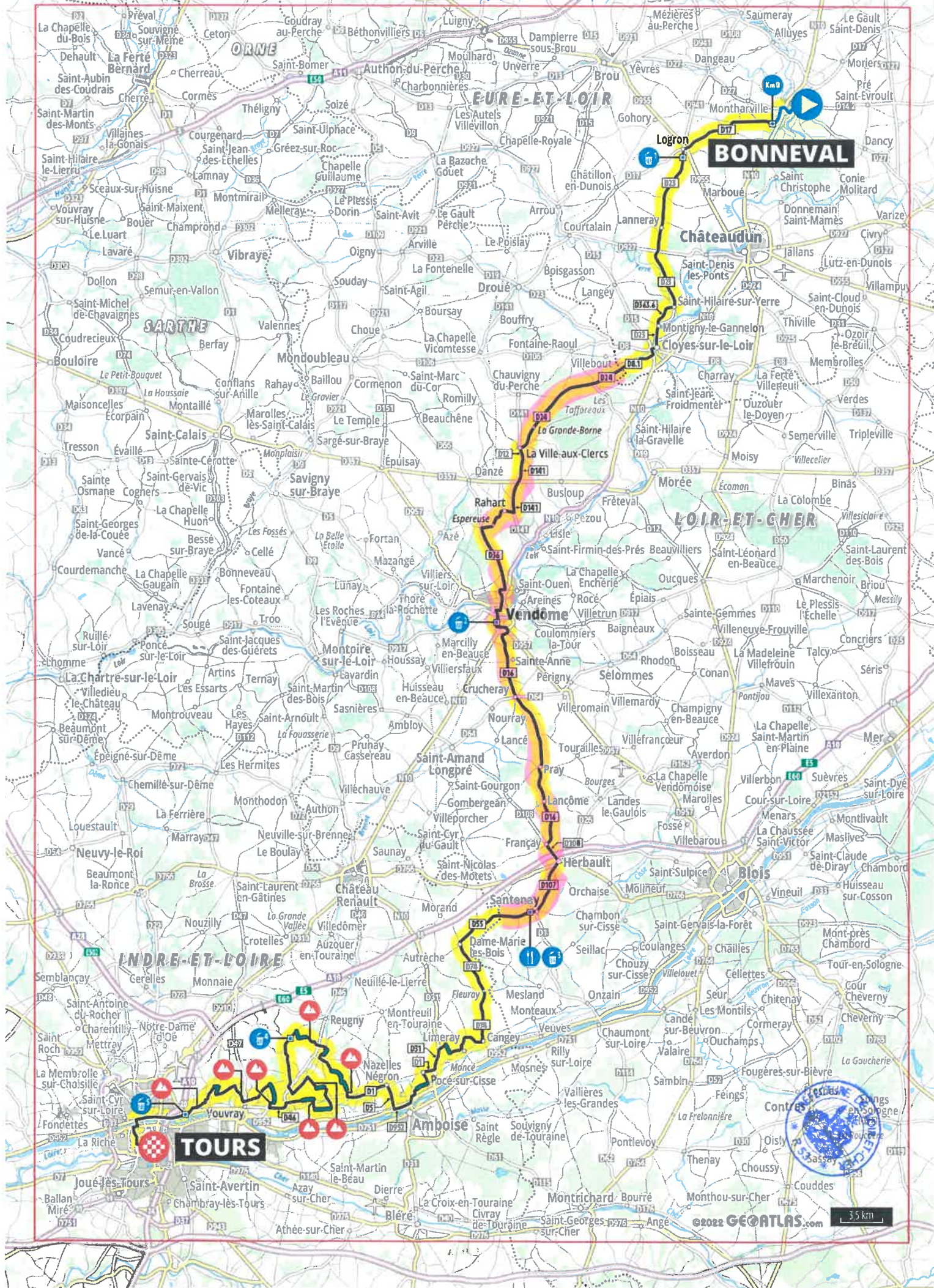
Dans ces deux cas, le silence de l'administration vaut rejet implicite au terme d'un délai de deux mois.

Après un recours gracieux ou hiérarchique, le délai du recours contentieux ne court qu'à compter du rejet explicite ou implicite de l'un de ces recours.

- un recours contentieux, en saisissant le Tribunal Administratif - 28, rue de la Bretonnerie 45057 Orléans cedex 1.

Le tribunal administratif peut également être saisi par l'application informatique Télérecours accessible par le site internet www.telerecours.fr

Seine-Paris-Tours-Espoirs



BONNEVAL

Château-dun

Vendôme

TOURS



ITINÉRAIRE HORAIRE

Dimanche 9 octobre 2022

Distance : 178,5 km

Course

Rassemblement de départ : place de la Grève

Signature : de 10h05 à 11h15

Appel : 11h20

Départ fictif : 11h25 par la rue des Fossés Hérisson, rue Saint-Sauveur, rue de Chartres, rue de la Résistance, D27, D272, GUIBERT

Départ réel : 11h35 sur la D17, à 4,1 km du lieu du rassemblement

KILOMETRES					HORAIRE		
à parcourir	parcourus	ITINERAIRE			45 km/h	43 km/h	41 km/h
FRANCE							
EURE-ET-LOIR (28)							
		VC	BONNEVAL (VC-D27-D17)	<i>Départ fictif</i>	11:25	11:25	11:25
178.4	0	D17	BONNEVAL	<i>Départ réel</i> ▶	11:35	11:35	11:35
169.9	8.5		LOGRON (D17-D23)		11:46	11:47	11:47
169.1	9.3	D23	Zone de collecte	🗑️	11:47	11:48	11:49
162.6	15.8		LANNERAY		11:56	11:57	11:58
160.6	17.8		Touchémont (D23-D927-D23)		11:59	12:00	12:01
155.1	23.3		SAINT-HILAIRE-SUR-YERRE		12:06	12:07	12:09
153.9	24.5		MONTIGNY-LE-GANNELON		12:08	12:09	12:11
151.5	26.9		CLOYES-SUR-LE-LOIR (D23-D35-D8 1)		12:11	12:12	12:14
148.6	29.8	D8 1	La Petite Campagne		12:15	12:17	12:19
LOIR-ET-CHER (41)							
144	34.4	D24	L'Estriverde (FONTAINE-RAOUL)		12:21	12:23	12:25
136.2	42.2		LA VILLE-AUX-CLERCS (D24-D12-D141)		12:31	12:34	12:37
131.8	46.6	D141	Carrefour D141-D357-D141		12:37	12:40	12:43
129.2	49.2		Carrefour D141-D141 A		12:41	12:44	12:47
128.8	49.6	D141 A	RAHART (D141 A-C4)		12:41	12:44	12:48
126.9	51.5	C4	Espéreuse (C4-C9)		12:44	12:47	12:50
125.6	52.8	C9	Carrefour C9-D36		12:45	12:49	12:52
123.8	54.6		La Jousselinière		12:48	12:51	12:55
120.8	57.6	D36	SAINT-OUEN (D36-VC-C5)		12:52	12:55	12:59
119.6	58.8	C5	VENDÔME(C5-VC-D957-D16)		12:53	12:57	13:01
118.4	60		Passage à niveau : n° 127		12:55	12:59	13:03
116.4	62		Zone de collecte	🗑️	12:58	13:01	13:06
111.8	66.6	D16	SAINTE-ANNE		13:04	13:08	13:12
108.8	69.6		CRUCHERAY		13:08	13:12	13:17
102	76.4		PRAY		13:17	13:22	13:27
98.4	80		LANCÔME		13:22	13:27	13:32
95.6	82.8		Villeneuve		13:25	13:31	13:36
95	83.4		FRANÇAY (D16-D108)		13:26	13:31	13:37
93.3	85.1	D108	HERBAULT (D108-D766-D107)		13:28	13:34	13:39
88.1	90.3	D107	SANTENAY		13:35	13:41	13:47
86.8	91.6		LA PRUNIÈRE	🚦	13:37	13:43	13:49
INDRE-ET-LOIRE (37)							
80.7	97.7	D55	DAME-MARIE-LES-BOIS (D55-D74)		13:45	13:51	13:58








ITINÉRAIRE HORAIRE

KILOMETRES		HORAIRES						
à parcourir	parcourus	ITINÉRAIRE				45 km/h	43 km/h	41 km/h
75.8	102.6	D74	Fleuray			13:52	13:58	14:05
71.8	106.6		CANGEY (D74-VC-C12)			13:57	14:04	14:11
69.3	109.1	C12	Carrefour C12-VC			14:00	14:07	14:15
68.9	109.5	VC	LIMERAY (VC-D201-C9-VC-C14-D31)			14:01	14:08	14:15
67.4	111	C9	Côte de Limeray			14:03	14:10	14:17
67.1	111.3		Début du chemin de vigne de Limeray (10)			14:03	14:10	14:18
65.9	112.5		Fin de chemin de vigne (900m)			14:05	14:12	14:20
63.6	114.8	D31	Carrefour D31-D1			14:08	14:15	14:23
62.7	115.7	D1	POCÉ-SUR-CISSE (D1-VC-D431)			14:09	14:16	14:24
61.6	116.8		Début du chemin de vigne de Pocé-sur-Cisse (9)			14:11	14:18	14:26
60.2	118.2		Fin de chemin de vigne (1 100m)			14:13	14:20	14:28
59.1	119.3	D431	AMBOISE (D431-D952)			14:14	14:21	14:30
57.1	121.3	D952	Carrefour D952-D5			14:17	14:24	14:32
55.8	122.6	D5	NAZELLES-NÉGRON (D5-D1)			14:18	14:26	14:34
53.4	125	D1	La Bardouillère			14:22	14:29	14:38
51.3	127.1		Carrefour D1-VC			14:24	14:32	14:41
50.6	127.8	VC	Côte de Goguenne			14:25	14:33	14:42
50.5	127.9		Début du chemin de vigne de la Grosse Pierre (8)			14:25	14:33	14:42
49	129.4		Fin de chemin de vigne (1 500 m)			14:27	14:35	14:44
47.2	131.2		Carrefour VC-C136			14:30	14:38	14:47
47.1	131.3	C136	Vallée de Raye (C136-D79)			14:30	14:38	14:47
46.3	132.1	D79	Carrefour D79-VC			14:31	14:39	14:48
46.2	132.2		Début du chemin de vigne du Château de Valmer (7)			14:31	14:39	14:48
45.8	132.6		Fin de chemin de vigne (500 m)			14:32	14:40	14:49
44.7	133.7		CHANÇAY			14:33	14:41	14:51
43.7	134.7		Côte du Bois de Chançay			14:35	14:43	14:52
43.1	135.3		Début du chemin de vigne de Chançay à Reugny (6)			14:35	14:44	14:53
42.7	135.7		REUGNY			14:36	14:44	14:54
42.2	136.2		Fin de chemin de vigne (900 m)			14:37	14:45	14:54
41.7	136.7		Zone de collecte			14:37	14:46	14:55
41.1	137.3		La Galinière			14:38	14:46	14:56
40.3	138.1		Vallée de Cousse			14:39	14:48	14:57
39.1	139.3		Carrefour VC-D62-D76			14:41	14:49	14:59
36.7	141.7	D76	Carrefour D76-VC			14:44	14:53	15:02
36.7	141.7	VC	VERNOU-SUR-BRENNE			14:44	14:53	15:02
34.3	144.1		Vallée du Vau			14:47	14:56	15:06
33.1	145.3		Côte de la Vallée du Vau			14:49	14:58	15:08
32.9	145.5		Début du chemin de vigne de Noizay (5)			14:49	14:58	15:08
32.4	146		Fin de chemin de vigne (600 m)			14:50	14:59	15:09
32.1	146.3		Carrefour VC-D78 à droite			14:50	14:59	15:09
31.7	146.7	D78	NOIZAY (D78-D1-D78)			14:51	15:00	15:10
30.3	148.1		Carrefour D78-VC à droite			14:52	15:02	15:12
30.2	148.2		Début du chemin de vigne des Épinettes (4)			14:53	15:02	15:12
28.9	149.5		Fin de chemin de vigne (1 200 m)			14:54	15:03	15:14
28	150.4	VC	Côte de la Rochère			14:55	15:05	15:15
27.9	150.5		Début du chemin de vigne de Vernou (3)			14:56	15:05	15:15



ITINÉRAIRE HORAIRE

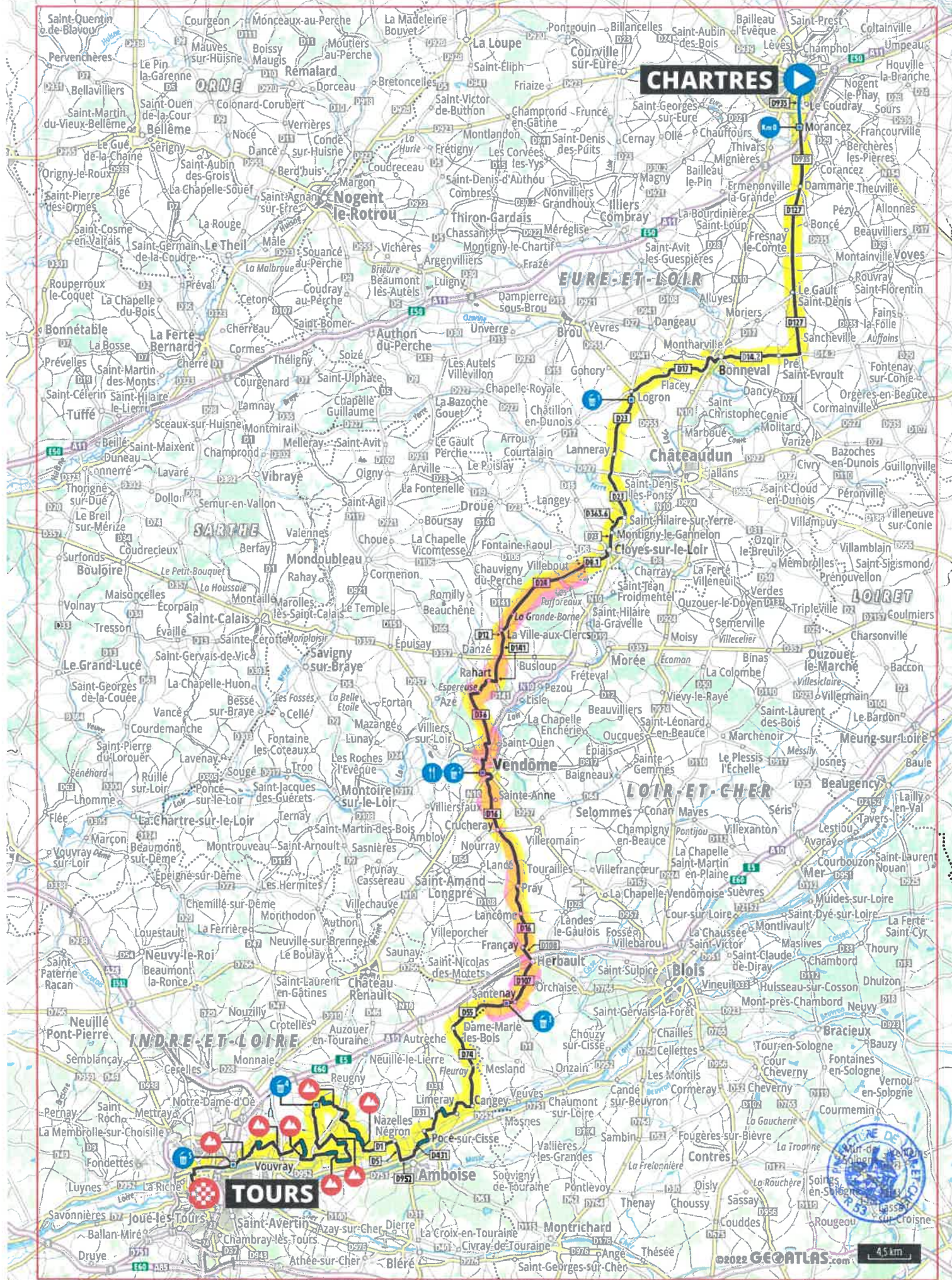
KILOMETRES		HORAIRES					
à parcourir	parcourus	ITINERAIRE			45 km/h	43 km/h	41 km/h
27	151.4	Fin de chemin de vigne (900 m)			14:57	15:06	15:16
26.9	151.5	VERNOU-SUR-BRENNE (VC-D1-D46)			14:57	15:06	15:17
23.4	155	D46	Carrefour D46-VC		15:02	15:11	15:22
22.6	155.8	VC	Côte de la Vallée Chartier		15:03	15:12	15:23
22.5	155.9	Début du chemin de vigne du Peu Morier (2)			15:03	15:13	15:23
20.9	157.5	Fin de chemin de vigne (1 600 m)			15:05	15:15	15:25
17.9	160.5	VOUVRAY (VC-D47-VC)			15:09	15:19	15:30
17.2	161.2		Côte de Vouvray		15:10	15:20	15:31
14.2	164.2	ROCHECORBON (VC-D77-VC)			15:14	15:24	15:35
13.8	164.6	Début du chemin de vigne de Rochecorbon (1)			15:14	15:25	15:36
13	165.4	Fin de chemin de vigne (800 m)			15:15	15:26	15:37
10.5	167.9		Côte de Rochecorbon		15:19	15:29	15:41
9.9	168.5	La Cholterie			15:20	15:30	15:42
9.1	169.3	Saint-Georges (VC-D952)			15:21	15:31	15:43
8.9	169.5	D952	Zone de collecte		15:21	15:31	15:43
8.5	169.9	TOURS			15:21	15:32	15:44
4.9	173.5	SAINT-CYR-SUR-LOIRE (D952-VC)			15:26	15:37	15:49
4.1	174.3	VC	TOURS (VC-D751-VC) (entrée)		15:27	15:38	15:50
0	178.4		TOURS (AVENUE DE GRAMMONT)		15:33	15:44	15:56

Arrivée :

Longueur de la ligne droite : 800 m



Même Paris, Tours Elite



CHARTRES

TOURS

©2022 GEOTATLAS.com

4.5 km

ITINÉRAIRE HORAIRE

Dimanche 9 octobre 2022

Distance : 213,5 km

Course

Rassemblement de départ : place Châtelet

Signature : de 10h20 à 11h30

Appel : 11h35

Départ fictif : 11h40, Place Châtelet, rue Georges Fessard, place Jean Moulin, rue Sainte-Même, rue du soleil d'or, rue precheronne, rue de Bethléem, rue des changes, rue de la Porte Cendreuse, rue Saint-Pierre, place Saint-Pierre, rue de l'Âne Rez, rue Pierre Mendès France, rue des Bas Bourgs, rue Saint-Martin au Val, rue Saint-Brice, route de Patay (D935), rue du Gord, rue des Bellangères, MORANCEZ - rue de Chartres, rue des Chavannes, rue des Artisans, rue de Bourgneuf, rue de Chartres.

Départ réel : 11h55, sur la D935, à 7,4 km du lieu de rassemblement

Sous réserve de validation préfectorale

KILOMETRES		HORAIRES						
à parcourir	parcourus	ITINERAIRE			45 km/h	43 km/h	41 km/h	
FRANCE								
EURE-ET-LOIR (28)								
		VC	CHARTRES	<i>Départ fictif</i>		11:45	11:45	11:45
			Cathédrale (VC-D935)					
		D935	LE COUDRAY					
			MORANCEZ (D935-VC-D150 3-D935)					
213.5	0		CHARTRES	<i>Départ réel</i>		11:55	11:55	11:55
208.7	4.8		DAMMARIE (D935-D127)			12:01	12:02	12:02
203.7	9.8	D127	FRESNAY-LE-COMTE (près)			12:08	12:09	12:09
197	16.5		LE GAULT-SAINT-DENIS			12:17	12:18	12:19
190.4	23.1		Carrefour D127-D14 2			12:26	12:27	12:29
188.4	25.1	D14 2	PRÉ-SAINT-ÉVROULT			12:28	12:30	12:32
185.6	27.9		Gérainville			12:32	12:34	12:36
182.9	30.6		BONNEVAL (D14 2-VC-D27-D27 2-D17)			12:36	12:38	12:40
178.8	34.7	D17	Guibert			12:41	12:43	12:46
169.9	43.6		LOGRON (D17-D23)			12:53	12:56	12:59
169.2	44.3	D23	Zone de collecte			12:54	12:57	13:00
162.6	50.9		LANNERAY			13:03	13:06	13:09
160.6	52.9		Touchémont (D23-D927-D23)			13:05	13:09	13:12
155.2	58.3		SAINT-HILAIRE-SUR-YERRE			13:13	13:16	13:20
153.8	59.7		MONTIGNY-LE-GANNELON			13:15	13:18	13:22
151.6	61.9		CLOYES-SUR-LE-LOIR (D23-D35-D8 1)			13:18	13:21	13:26
148.6	64.9	D8 1	La Petite Campagne			13:21	13:25	13:30
LOIR-ET-CHER (41)								
144.1	69.4	D24	L'Estriverde (FONTAINE-RAOUL)			13:28	13:32	13:37
136.2	77.3		LA VILLE-AUX-CLERCS (D24-D12-D141)			13:38	13:43	13:48
131.8	81.7	D141	Carrefour D141-D357-D141			13:44	13:49	13:54
129.2	84.3		Carrefour D141-D141 A			13:47	13:53	13:58
128.8	84.7	D141 A	RAHART (D141 A-C4)			13:48	13:53	13:59
126.9	86.6	C4	Espéreuse (C4-C9)			13:50	13:56	14:02
125.6	87.9	C9	Carrefour C9-D36			13:52	13:58	14:04
123.8	89.7	D36	La Jousselinière			13:54	14:00	14:06
120.9	92.6		SAINT-OUEN (D36-VC-C5)			13:58	14:04	14:11
119.7	93.8	C5	VENDÔME(C5-VC-D957-D16)			14:00	14:06	14:12



ITINÉRAIRE HORAIRE

KILOMETRES		HORAIRES					
à parcourir	parcourus	ITINÉRAIRE			45 km/h	43 km/h	41 km/h
118.5	95	Passage à niveau : n° 127			14:02	14:08	14:14
116.2	97.3	VENDÔME 			14:05	14:11	14:17
111.8	101.7	D16	SAINTE-ANNE		14:10	14:17	14:24
108.8	104.7	CRUCHERAY		14:15	14:21	14:28	
102	111.5	PRAY		14:24	14:31	14:38	
98.4	115.1	LANCÔME		14:28	14:35	14:43	
95.6	117.9	Villeneuve		14:32	14:39	14:48	
95	118.5	FRANÇAY (D16-D108)		14:33	14:40	14:48	
93.3	120.2	D108	HERBAULT (D108-D766-D107)		14:35	14:43	14:51
88.1	125.4	D107	SANTENAY		14:42	14:50	14:58
87.4	126.1	Zone de collecte 			14:43	14:51	14:59
86.8	126.7	La Prunière		14:44	14:52	15:00	
INDRE-ET-LOIRE (37)							
80.7	132.8	D55	DAME-MARIE-LES-BOIS (D55-D74)		14:52	15:00	15:09
75.8	137.7	D74	Fleuray		14:59	15:07	15:16
71.8	141.7	CANGÉY (D74-VC-C12)		15:04	15:13	15:22	
69.3	144.2	Carrefour C12-VC		15:07	15:16	15:26	
68.9	144.6	VC	LIMERAY (VC-D201-C9-VC-C14-D31)		15:08	15:17	15:26
67.4	146.1	C9	Côte de Limeray 		15:10	15:19	15:29
67.2	146.3	Début du chemin de vigne de Limeray (10)		15:10	15:19	15:29	
66.3	147.2	Fin de chemin de vigne (900m)		15:11	15:20	15:30	
63.7	149.8	D31	Carrefour D31-D1		15:15	15:24	15:34
62.6	150.9	D1	Carrefour D1-VC		15:16	15:25	15:36
62.6	150.9	POCÉ-SUR-CISSE (D1-VC-D431)		15:16	15:25	15:36	
61.6	151.9	Début du chemin de vigne de Pocé-sur-Cisse (9)		15:17	15:27	15:37	
60.5	153	Fin de chemin de vigne (1 100m)		15:19	15:28	15:39	
59.5	154	D31 A	Carrefour D31 A-D431		15:20	15:30	15:40
59.1	154.4	D431	AMBOISE (D431-D952)		15:21	15:30	15:41
57.1	156.4	D952	Carrefour D952-D5		15:23	15:33	15:44
55.8	157.7	D5	NAZELLES-NÉGRON (D5-D1)		15:25	15:35	15:46
53.4	160.1	D1	La Bardouillère		15:28	15:38	15:49
51.4	162.1	Carrefour D1-VC		15:31	15:41	15:52	
50.6	162.9	VC	Côte de Goguenne 		15:32	15:42	15:53
50.6	162.9	Début du chemin de vigne de la Grosse Pierre (8)		15:32	15:42	15:53	
49	164.5	Fin de chemin de vigne (1 500 m)		15:34	15:44	15:56	
47.3	166.2	Carrefour VC-C136		15:37	15:47	15:58	
47.1	166.4	C136	Vallée de Raye (C136-D79)		15:37	15:47	15:58
46.3	167.2	D79	Carrefour D79-VC		15:38	15:48	16:00
46.3	167.2	Début du chemin de vigne du Château de Valmer (7)		15:38	15:48	16:00	
45.8	167.7	Fin de chemin de vigne (500 m)		15:38	15:49	16:00	
44.7	168.8	CHANÇAY		15:40	15:50	16:02	
43.7	169.8	Côte du Bois de Chancay 		15:41	15:52	16:03	
43.1	170.4	Début du chemin de vigne de Chancay à Reugny (6)		15:42	15:53	16:04	
42.7	170.8	REUGNY		15:43	15:53	16:05	
42.2	171.3	Fin de chemin de vigne (900 m)		15:43	15:54	16:06	
41.7	171.8	Zone de collecte 			15:44	15:55	16:06



ITINÉRAIRE HORAIRE

KILOMETRES		HORAIRE					
à parcourir	parcourus	ITINERAIRE			45 km/h	43 km/h	41 km/h
40.3	173.2	Vallée de Cousse			15:46	15:57	16:08
39.1	174.4	Carrefour VC-D62-D76			15:47	15:58	16:10
36.8	176.7	D76	Carrefour D76-VC		15:51	16:02	16:14
36.7	176.8	VC	VERNOU-SUR-BRENNE		15:51	16:02	16:14
34.3	179.2	Vallée du Vau			15:54	16:05	16:17
33.1	180.4	Côte de la Vallée du Vau 			15:55	16:07	16:19
33	180.5	Début du chemin de vigne de Noizay (5)			15:56	16:07	16:19
32.4	181.1	Fin de chemin de vigne (600 m)			15:56	16:08	16:20
32.1	181.4	Carrefour VC-D78 à droite			15:57	16:08	16:20
31.7	181.8	D78	NOIZAY (D78-D1-D78)		15:57	16:09	16:21
30.3	183.2	Carrefour D78-VC à droite			15:59	16:11	16:23
30.2	183.3	Début du chemin de vigne des Épinettes (4)			15:59	16:11	16:23
29	184.5	Fin de chemin de vigne (1 200 m)			16:01	16:12	16:25
28	185.5	VC	Côte de la Rochère 		16:02	16:14	16:26
28	185.5	Début du chemin de vigne de Vernou (3)			16:02	16:14	16:26
27.1	186.4	Fin de chemin de vigne (900 m)			16:04	16:15	16:28
26.9	186.6	VERNOU-SUR-BRENNE (VC-D1-D46)			16:04	16:15	16:28
23.4	190.1	D46	Carrefour D46-VC		16:08	16:20	16:33
22.6	190.9	VC	Côte de la Vallée Chartier 		16:09	16:21	16:34
22.5	191	Début du chemin de vigne du Peu Morier (2)			16:10	16:21	16:34
20.9	192.6	Fin de chemin de vigne (1 600 m)			16:12	16:24	16:37
18	195.5	VOUVRAY (VC-D47-VC)			16:16	16:28	16:41
17.3	196.2	Côte de Vouvray 			16:17	16:29	16:42
14.2	199.3	ROHECORBON (VC-D77-VC)			16:21	16:33	16:47
13.9	199.6	Début du chemin de vigne de Rochecorbon (1)			16:21	16:33	16:47
13.1	200.4	Fin de chemin de vigne (800 m)			16:22	16:35	16:48
10.5	203	Côte de Rochecorbon 			16:26	16:38	16:52
9.9	203.6	La Cholterie			16:26	16:39	16:53
9.2	204.3	Saint-Georges (VC-D952)			16:27	16:40	16:54
8.9	204.6	D952	Zone de collecte 		16:28	16:40	16:54
8.5	205	TOURS			16:28	16:41	16:55
4.9	208.6	SAINT-CYR-SUR-LOIRE (D952-VC)			16:33	16:46	17:00
4.1	209.4	VC	TOURS (VC-D751-VC) (entrée)		16:34	16:47	17:01
0	213.5	TOURS (AVENUE DE GRAMMONT) 			16:40	16:53	17:07

